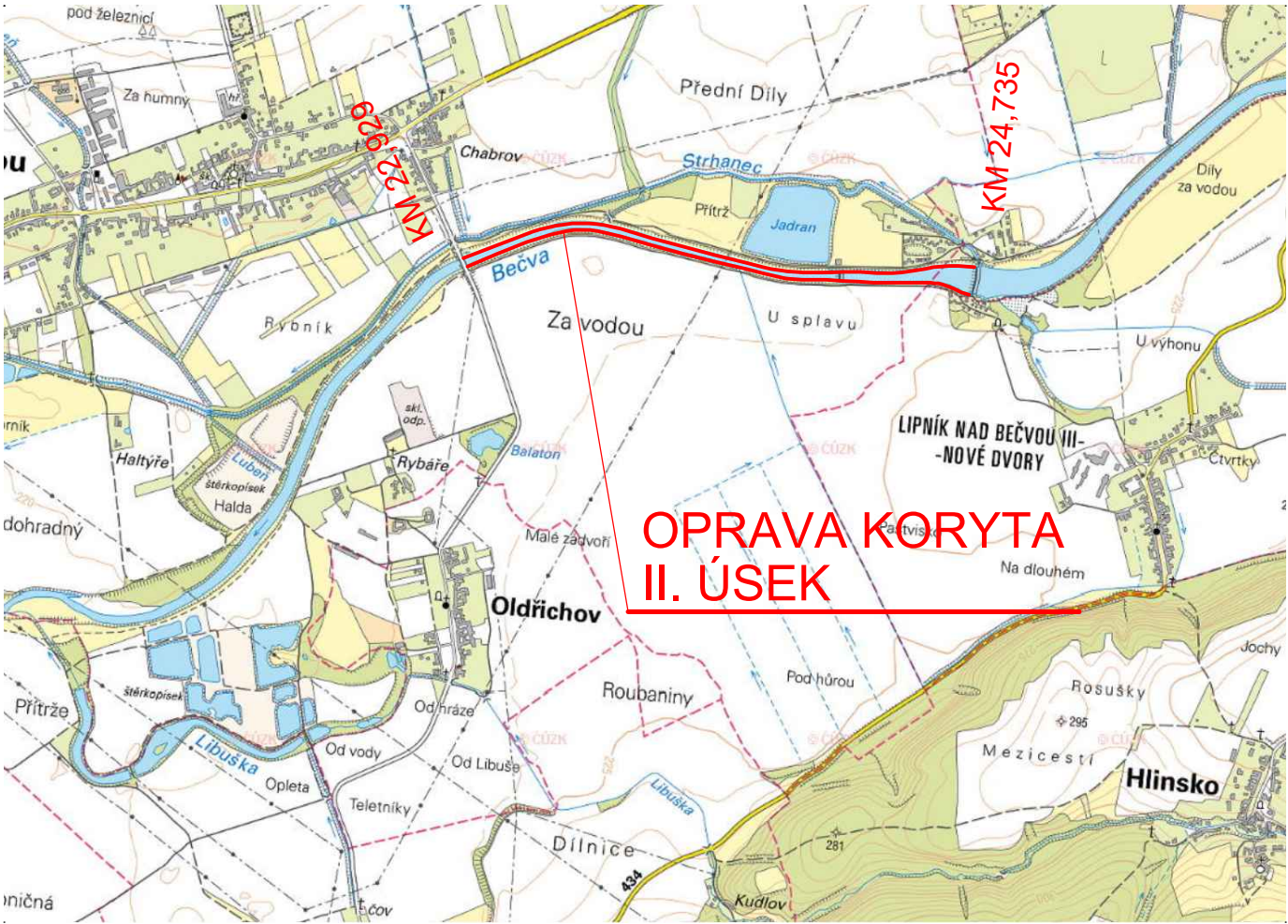




ZÁKLADNÍ VODOHOSPODÁŘSKÁ MAPA
1 : 50 000



PŘEHLEDNÁ SITUACE
1: 25 000



NAVRHL/VYPRACOVAL: ING. HALOUZKA	ZODPOVĚDNÝ PROJEKTANT: ING. HALOUZKA	VEDOUČÍ PROJEKTANT: ING. BASOVNÍK	TECHNICKÁ KONTROLA: ING. LAZÁREK, DIS.	<div>LB PROJEKT</div> <div>Mojmírovo nám. 3105/6a, 612 00 Brno IČ: 29262747, TEL.: 605 114 896</div>
KRAJ: OLOMOUCKÝ		KATASTR. ÚZEMI: OSEK NAD BEČVOU		
STAVEBNÍK: PŮVODNÍ MORAVY, s.p. DŘEVAŘSKÁ 11, 602 00 BRNO				
AKCE: BEČVA, OSEK NAD BEČVOU II - OPRAVA KORYTA TOKU Ř.KM 22,929 - 24,735				DATUM: 06/2021
PŘEHLEDNÁ SITUACE A ZÁKLADNÍ VODOHOSPODÁŘSKÁ MAPA				STUPEŇ: DSP
				FORMÁT: 2xA4
				MĚŘÍTKO: 1: 25 000 1: 50 000